

SCALA GRAFICA 1:2000  
0m 20 40 60 80 100m

 **COMUNE DI VEDELAGO**  
PROVINCIA DI TREVISO

REALIZZAZIONE PISTA CICLABILE LUNGO  
LA S.R. 53 - VIA NAZIONALE

PROGETTO DI FATTIBILITÀ TECNICA ED ECONOMICA

**PIANO PARTICELLARE DI ESPROPRIO**  
SOVRAPPOSIZIONE ALLE MAPPE CATASTALI

N. ELABORATO

10

FORMATO A2α

SCALA 1:2000

CODICE PROGETTO

**27 05 S PS**

1	1	2705SPS1_plan catastale_1.dwg	08/04/2019	SF	SF	AM
Con.	Rev.	Nome file	Data	Redatto	Controllato	Approvato

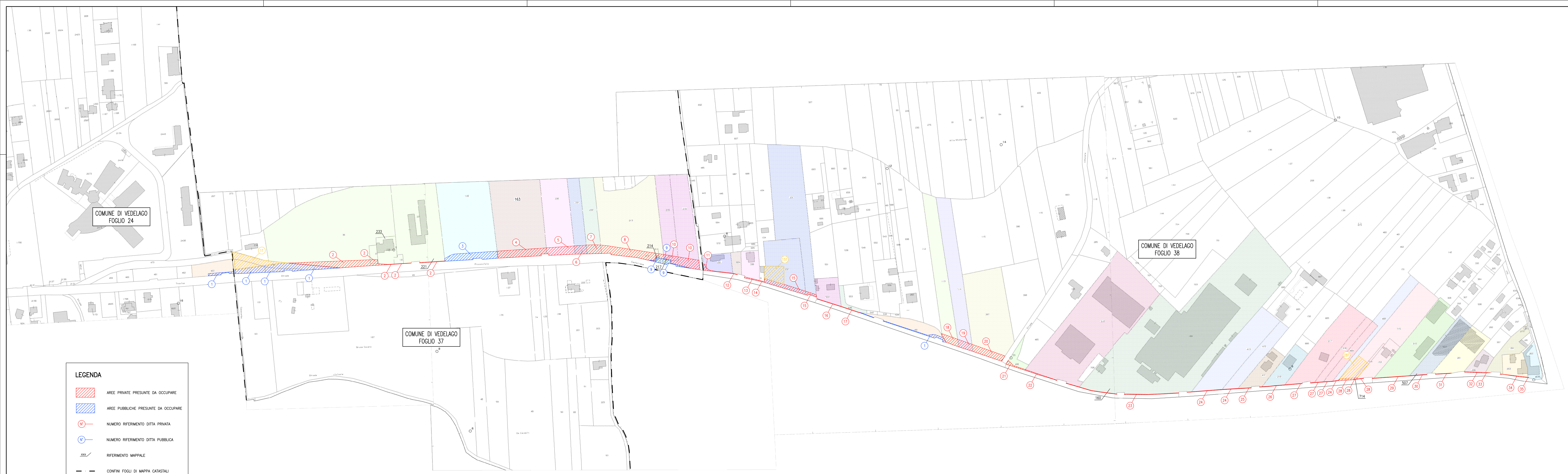
RESPONSABILE UNICO DEL PROCEDIMENTO  
GEOM. GIUSEPPE MENATO

PROGETTISTA DELL'INTERVENTO  
DOTT. ING. ANTONIO MARTINI









STUDIO MARTINI INGEGNERIA S.r.l.  
info@martiniingegneria.it  
Studio certificato per la Qualità, Sicurezza e Ambiente:  


Questo documento non potrà essere copiato, riprodotto o altrimenti pubblicato in tutto o in parte senza il consenso scritto dei progettisti. (Legge 22/4/41 n. 633 - art. 2575 e sepp. c.c.)



**LEGENDA**

-  AREE PRIVATE PRESUNTE DA OCCUPARE
-  AREE PUBBLICHE PRESUNTE DA OCCUPARE
-  NUMERO RIFERIMENTO DITTA PRIVATA
-  NUMERO RIFERIMENTO DITTA PUBBLICA
-  RIFERIMENTO MAPPALE
-  CONFINI FOGLI DI MAPPA CATASTALI