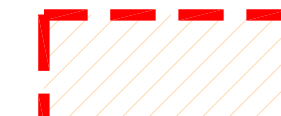





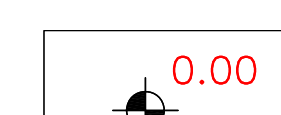



-  AMBITO D'INTERVENTO LOTTIZZAZIONE "NUOVA TESI SYSTEM"
MQ. 41.341
-  INTERVENTO "STRADA COMUNALE"
-  SUPERFICIE A VERDE ESISTENTE
-  FOSSATI E CANALETTE D'IRRIGAZIONE ESISTENTI
-  ALBERI ESISTENTI
-  PARCHEGGI ESISTENTI
-  QUOTE



**PIANO DI LOTTIZZAZIONE INDUSTRIALE
ARTIGIANALE E COMMERCIALE
"LOTTIZZAZIONE NUOVA TESI SYSTEM"**

committente

NUOVA TESI SYSTEM s.r.l.

progettista


ING. SIMONI MAURO



collaboratori

GEOM. MASON DANIELE

GEOM. BRAGAGNOLO ANDREA



contenuto:

PLANIMETRIA DELLO STATO DI FATTO

Scala grafica:

Sc. 1:500

data:

23.09.2021

aggiornamento:

Tavola grafica n.

2

