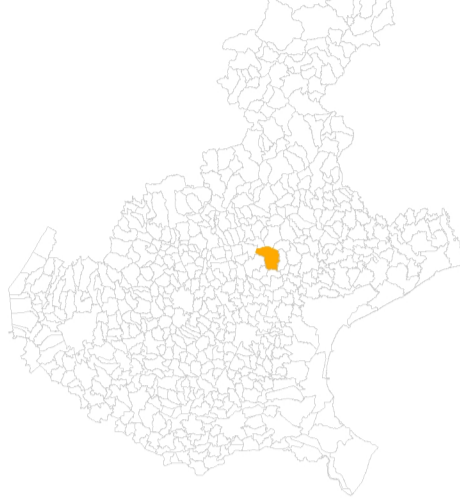


# MICROZONAZIONE SISMICA

## Carta delle indagini











scala 1 : 10.000

Regione del Veneto  
Comune di Veduggio



Regione VENETO	Soggetto realizzatore Dott. Geol. DARIO BARAZZUOLI	Data GIUGNO 2016
		

### Legenda

-  Sondaggio a carotaggio continuo
-  Sondaggio a distribuzione di nucleo
-  Pozzo per acqua
-  Prova penetrometrica statica con punta meccanica (CPT)
-  Timonca o pozzetto esplorativo
-  Stazione microtremore a stazione singola
-  MW
-  PR
-  MASW
-  Profilo di resistività

