



COMUNE DI VEDELAGO



PROVINCIA DI TREVISO

COMMITTENTE:



**CONTARINA  
SPA**

Via Vittorio Veneto, 6 - 31027 Lovadina di Spresiano (TV)  
Cod. Fisc. e Partita IVA 02196020263  
Tel. 0422 7268 - Fax 0422 725703  
www.contarina.it - e-mail: contarina@contarina.it



**CONSIGLIO DI  
BACINO PRIULA**

Autorità di governo del servizio pubblico di gestione dei rifiuti e altri servizi

Via Donatori del Sangue, 1  
31020 Fontane di Villorba, Treviso (Italy)  
Tel. 0422 916611  
Fax 0422 911829

consigliodlbacno@prula.it  
protocollo@cert.priula.it  
www.priula.it  
CF e P. IVA 04747540260

OGGETTO:

**COSTRUZIONE DI UN ECOCENTRO  
DA REALIZZARSI IN COMUNE DI  
VEDELAGO**

**PROGETTO DI FATTIBILITA'  
TECNICA ED ECONOMICA**

ALLEGATO:

**08**

**RELAZIONE AGGIORNAMENTO  
QUADRO CONOSCITIVO  
VARIANTE PIANO INTERVENTI**

PROGETTISTA:



Via Dalmazia 36  
31044 Montebelluna (Tv)  
tel/fax: 0423-601292  
mail: info@verganistudio.it  
http: www.verganistudio.it

**Ing. Fabio Vergani**

DATA:

10/04/2019

FILE:

ALL. 08 - RELAZIONE AGG. QUADRO CONOSCITIVO

REVISIONE:

ELABORATO:

FV

ARCHIVIO:

VDL02/19

VERIFICATO:

FV



- A.       PREMESSE E CONSIDERAZIONI GENERALI
- B.       AGGIORNAMENTO CLASSI MODIFICATE
- C.       AGGIORNAMENTO CARTOGRAFICO

## **A. PREMESSE E CONSIDERAZIONI GENERALI**

Il quadro conoscitivo è il sistema integrato delle informazioni e dei dati necessari alla comprensione delle tematiche svolte dagli strumenti di pianificazione territoriale ed urbanistica. Le basi informative che costituiscono il quadro conoscitivo sono parte del sistema informativo comunale, provinciale, regionale e dei soggetti pubblici e privati, ivi compresi i soggetti gestori di impianti di distribuzione di energia, che svolgono funzioni di raccolta, elaborazione e aggiornamento di dati conoscitivi e di informazioni relativi al territorio e all'ambiente; dette basi informative contengono dati ed informazioni finalizzati alla conoscenza sistematica degli aspetti fisici e socio-economici del territorio, della pianificazione territoriale e della programmazione regionale e locale.

I dati sono ordinati in apposite banche dati alfanumeriche e vettoriali costruite e gestite secondo gli atti di indirizzo regionali, in modo che il piano risulti gestibile in interrelazione con lo strumento comunale sovraordinato (PAT) e sia facilmente consultabile da qualsiasi soggetto terzo. La possibilità di disporre del piano in un sistema informativo territoriale consente altresì la gestione dello stesso in maniera semplice e costantemente aggiornata: attraverso il sistema informativo è infatti possibile monitorare lo stato di fatto delle previsioni di piano, verificandone l'avanzamento, la quantità e le tempistiche.

## B. AGGIORNAMENTO CLASSI MODIFICATE

L'aggiornamento relativo al Piano degli Interventi riguarda tre temi:

1. Inserimento dell'area di interesse comune
2. Rettifica dell'area di riconversione e di riqualificazione
3. Rettifica dell'area agricola non integra

### B.1 AREA DI INTERESSE COMUNE

Viene inserito l'elemento identificato con l'attributo ID\_Zona 02608912020000044 presente nel tematismo b0501041 "Opere e servizi pubblici e di interesse pubblico" del Piano degli Interventi.

TEMA:									
<b>Classe: b0501041 Opere e servizi pubblici e di interesse pubblico</b>									
Descrizione	Opere e servizi pubblici e di interesse pubblico								
Rif. Legislativi	Art. 17 c. 2° lettera h) della L.R. 11/2004								
Nome File	b0501041_OpSerP								
Primitiva geometrica		Punto		Linea	<input checked="" type="checkbox"/>	Area			
Formato dati	<input checked="" type="checkbox"/>	shp		mdb		dbf		xls	altro
VIGENTE					VARIANTE				

## B.2 AREA DI RICONVERSIONE E DI RIQUALIFICAZIONE

Viene modificato l'elemento identificato con l'attributo ID\_Int 0260890201 area 01 presente nel tematismo b0402031 "Aree di riconversione e riqualificazione" del Piano degli Interventi.

TEMA:									
<b>Classe: b0402031 Miglioramento, riqualificazione e riconversione</b>									
<b>Descrizione</b>	Area di riconversione e riqualificazione								
<b>Rif. Legislativi</b>									
<b>Nome File</b>	b0402031_MiglioRiquaRior								
<b>Primitiva geometrica</b>		Punto		Linea	<input checked="" type="checkbox"/>	Area			
<b>Formato dati</b>	<input checked="" type="checkbox"/>	shp		mdb		dbf		xls	altro
VIGENTE					VARIANTE				

### B.3 AREA AGRICOLA NON INTEGRA

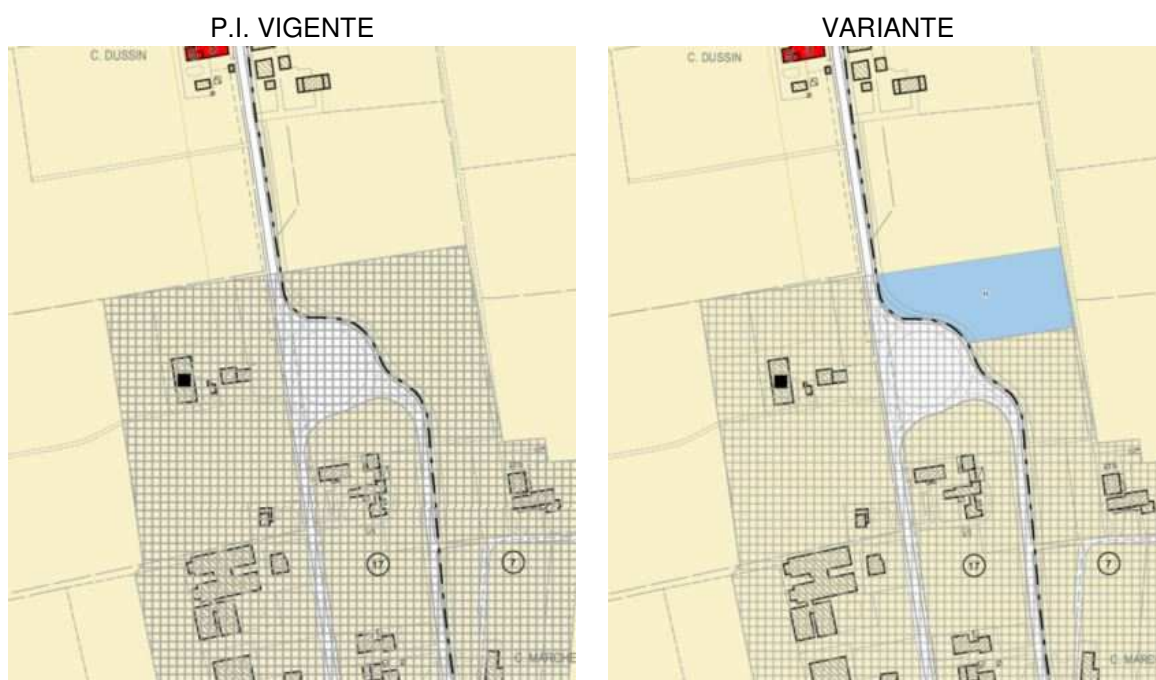
Viene modificato l'elemento identificato con l'attributo ID\_Zona 02608915nn0000145 area 304052 presente nel tematismo b0501011 "Area agricola non integra" del Piano degli Interventi.





TEMA:									
<b>Classe: b0501011 Agricola non integra</b>									
<b>Descrizione</b>		Area agricola non integra							
<b>Rif. Legislativi</b>									
<b>Nome File</b>		b0501011_ZTO							
<b>Primitiva geometrica</b>		Punto		Linea		x		Area	
<b>Formato dati</b>		x shp		mdb				dbf xls altro	
<b>VIGENTE</b>					<b>VARIANTE</b>				

## C. AGGIORNAMENTO CARTOGRAFICO

Le modifiche al Piano degli Interventi sono limitate e riassunte come segue.  
La tavola 1.2.A Zonizzazione viene modificata così come segue:

- Viene inserito l'ambito dell'area di interesse comune, art. 61, che trova nella pianificazione in atto il suo specifico retino azzurro;
- L'area viene qualificata con il numero "100 - ecocentro", che viene aggiunto in legenda;
- Viene rimodulato l'ambito esistente dell'area di riconversione e riqualificazione;
- Viene rimodulato l'ambito dell'area agricola non integra.



	Area per l'istruzione	
n°		<i>art. 61</i>
	Area ed attrezzature di interesse comune	
n°		<i>art. 61</i>
	Area a parco, per il gioco e lo sport	
n°		<i>art. 59-60</i>
	Aree per parcheggi	
n°		<i>art. 62</i>

Viene inoltre aggiornata la legenda con le distinzioni delle zone a servizi nelle seguenti tavole:

- Tavola 1.2.A Zonizzazione
- Tavola 1.2.B Zonizzazione
- Tavola 1.2.C Zonizzazione

così come segue:

## PI VIGENTE

### A - AREE PER L'ISTRUZIONE

- 02 - scuola materna
- 03 - scuola elementare
- 04 - scuola dell'obbligo

### B - AREE ED ATTREZZATURE DI INTERESSE

#### Istituzioni religiose

- 09 - chiese

#### Istituzioni culturali e associative

- 15 - biblioteca
- 17 - centro sociale

#### Istituzioni assistenziali

- 27 - case per anziani

### Istituzioni sanitarie

- 32 - centro sanitario poliambulatoriale

### Servizi amministrativi

- 37 - municipio

### Servizi di pubblica sicurezza

- 43 - carabinieri

### Servizi tecnologici

- 63 - impianti idrici
- 65 - impianti en. elettrica
- 67 - impianto depurazione

### Attrezzature di interscambio

- 75 - stazione rifornimento e servizio

### C - AREE A PARCO E PER IL GIOCO E LO SPORT

- 82 - area gioco bambini
- 83 - giardino pubblico di quartiere
- 84 - impianti sportivi non agonistici
- 85 - impianti sportivi agonistici
- 86 - parco urbano
- 87 - campi da golf
- 89 - piscine
- 90 - galoppatoi

### D - AREE A PARCHEGGI

- 95 - area a parcheggio

### ALTRI CODICI

- 99 - cimiteri

## VARIANTE

### A - AREE PER L'ISTRUZIONE

- 02 - scuola materna
- 03 - scuola elementare
- 04 - scuola dell'obbligo

### B - AREE ED ATTREZZATURE DI INTERESSE

#### Istituzioni religiose

- 09 - chiese

#### Istituzioni culturali e associative

- 15 - biblioteca
- 17 - centro sociale

#### Istituzioni assistenziali

- 27 - case per anziani

### Istituzioni sanitarie

- 32 - centro sanitario poliambulatoriale

### Servizi amministrativi

- 37 - municipio

### Servizi di pubblica sicurezza

- 43 - carabinieri

### Servizi tecnologici

- 63 - impianti idrici
- 65 - impianti en. elettrica
- 67 - impianto depurazione

### Attrezzature di interscambio

- 75 - stazione rifornimento e servizio

### C - AREE A PARCO E PER IL GIOCO E LO SPORT

- 82 - area gioco bambini
- 83 - giardino pubblico di quartiere
- 84 - impianti sportivi non agonistici
- 85 - impianti sportivi agonistici
- 86 - parco urbano
- 87 - campi da golf
- 89 - piscine
- 90 - galoppatoi

### D - AREE A PARCHEGGI

- 95 - area a parcheggio

### ALTRI CODICI

- 99 - cimiteri
- 100 - ecocentro

Montebelluna, lì 10/04/2019

il progettista