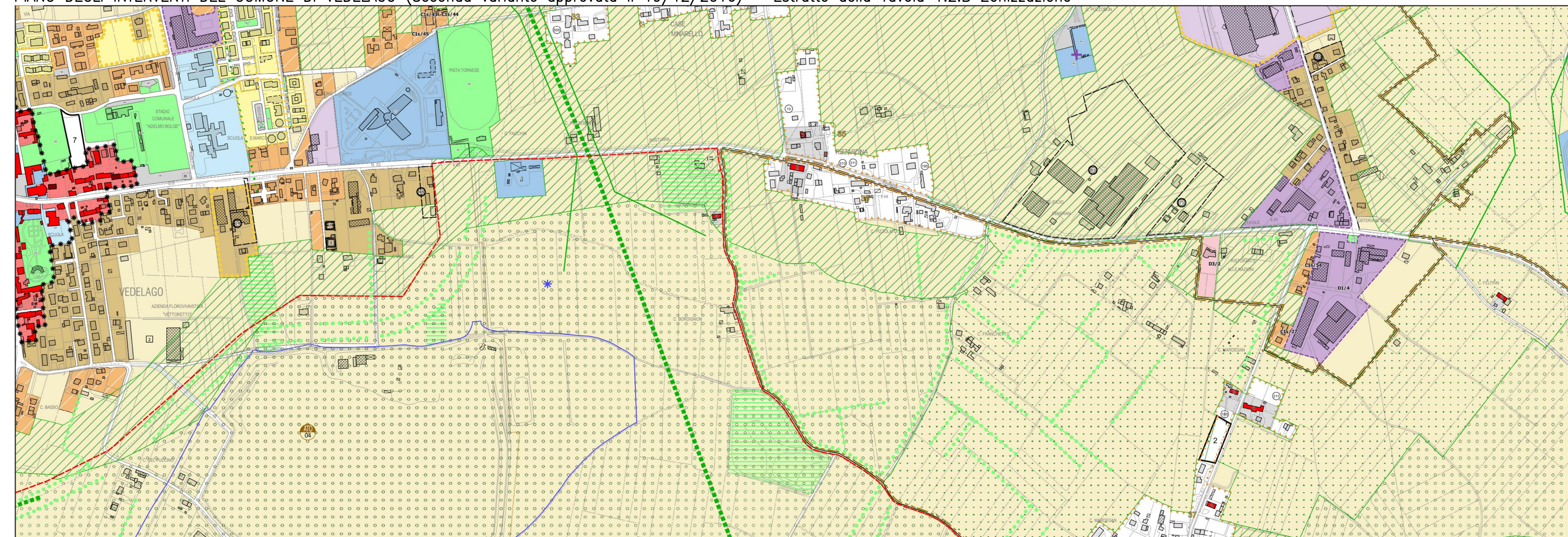


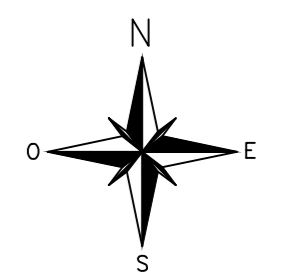
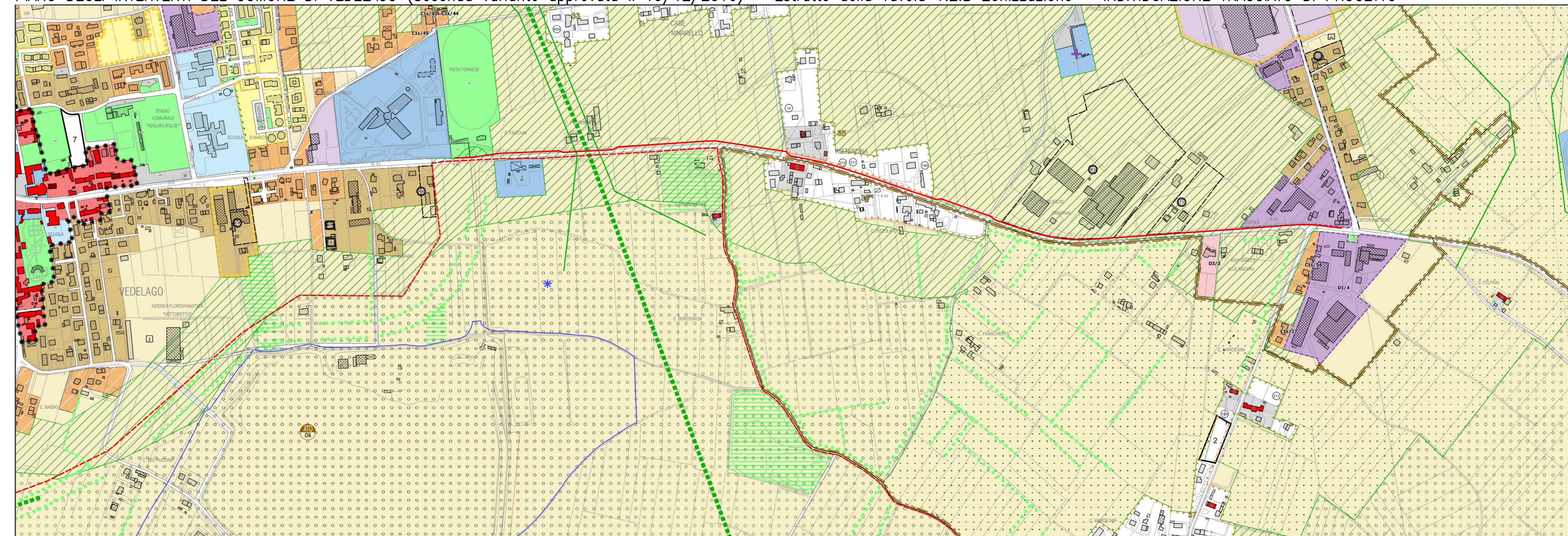
PIANO DEGLI INTERVENTI DEL COMUNE DI VEDELAGO (Seconda variante approvata il 19/12/2016) – Estratto della Tavola 1.2.B Zonizzazione



LEGENDA  
Piano degli Interventi del Comune di Veduggio  
(Seconda variante approvata il 19/12/2016)  
Tavola 1.2.B Zonizzazione

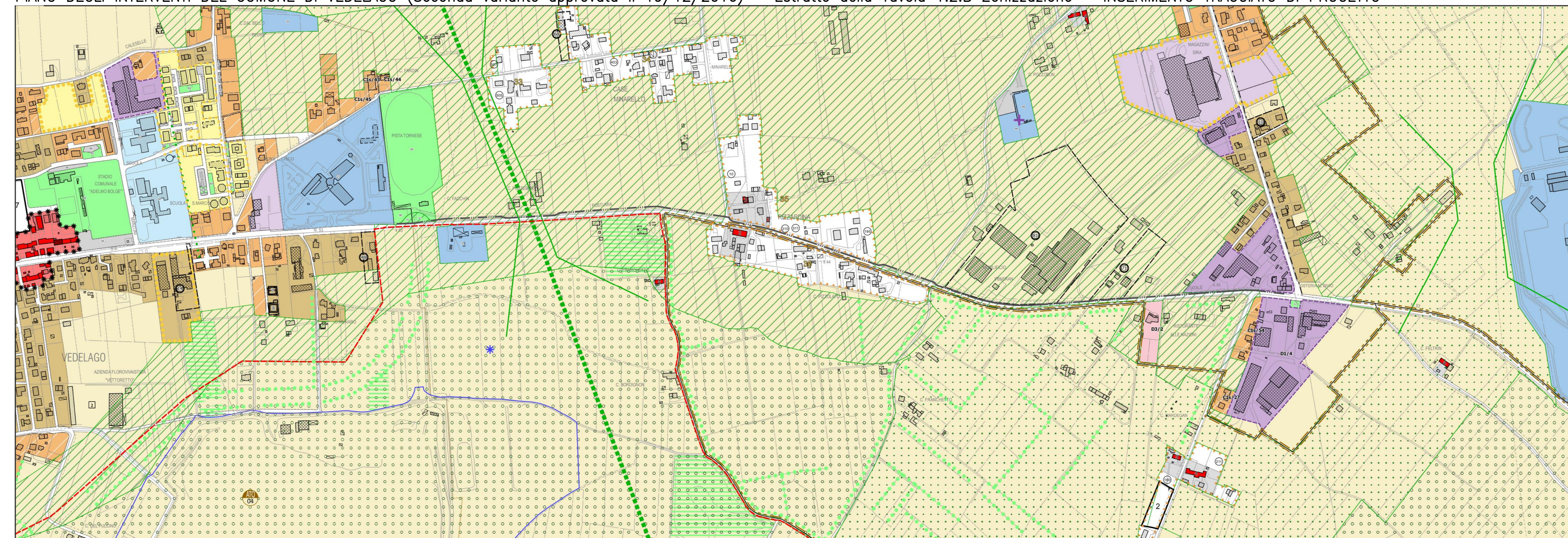
Legenda	
	Confini comunali
	Confini territoriali omogenei (ATO)
	ATO 1 - Parco del Sile
	ATO 2 - Territorio delle riserve
	ATO 3 - Centri di Faraola e Barcon
	ATO 4 - Alpe Treviso - Castelnuovo
	ATO 5 - Territorio agricolo
<b>ZONE TERRITORIALI OMOGENEE</b>	
	Zona Omogenea A art. 27
	Zona Omogenea B art. 29-30
	Zona Omogenea C art. 31-32
	Zona Omogenea C1-S art. 33
	Zona Omogenea C2 art. 34-35
	Zona Omogenea D1 - Industriale ed artigianale art. 48-49-50
	Zona Omogenea D2 - Commerciale art. 57
	Zona Omogenea D3 - Turistico alberghiera art. 58
	Zona Omogenea D4 - Agrindustria art. 45
	Verde Privato art. 28bis
<b>TERRITORIO AGRICOLO</b>	
	Nucleo di edificazione diffusa rientrante all'interno del Perimetro del Parco Regionale del fiume Sile art. 41
	Nucleo di edificazione diffusa art. 41
	Agricoltura integra art. 39
	Agricoltura non integra art. 39
<b>POLITICHE E STRATEGIE PER GLI INSEDIAMENTI</b>	
	Ambito oggetto di Accordo Art. 6 L. n. 11/2004 art. 12
	Perimetro di strumento urbanistico attuativo vigente art. 7
	Perimetro di strumento urbanistico attuativo di previsione art. 7
	Ambito soggetto a progettazione unitaria art. 7
	Area di riconversione e riqualificazione art. 47
	Ambito di progettazione di interesse sovcomunale art. 40
	Lotti ineditati di tipo "b" - Schede Bonus art. 14
	Opere incongrue art. 54
	Edifici non più funzionali al fondo art. 42
	Attività produttive private di scheda art. 51
	Attività produttive commerciali ed artigianali da confermare e schede K2 art. 52
	Schede K1 art. 57
	Attività produttive da trasferire art. 51
	Agrindustria esistenti art. 44
	Serre per floricoltura esistenti art. 44
	Elementi di riordino in zona agricola art. 54
	Zona produttiva amplabile art. 48
	Zona produttiva non amplabile art. 48
	Area da rinaturalizzare a bosco art. 81
	Varianti urbanistiche approvate mediante sportello unico per le attività produttive (SUAP) art. 55
	Viabilità di progetto art. 66
	Intersessione da migliorare art. 33
	Pista ciclabile esistente art. 64
	Percorso ciclabile di collegamento su corsia non rispettata
	Piste e percorsi di previsione
<b>VALORI E TUTELE</b>	
	Centro storico art. 26
	Contesto figurativo dei complessi monumentali e delle Ville Venete art. 38
	Villa Veneta art. 38
	Edificio con grado di protezione art. 38
	Area di pertinenza art. 28
<b>INTERVENTI SUL SISTEMA AMBIENTALE</b>	
	Area nucleo (core area) art. 80
	Area di completamento del nucleo art. 80
	Corridoio ecologico principale art. 80
	Fascia tampone art. 80
	Isola ad elevato naturalità (stepping stone) art. 80
	Varchi art. 80
	Corridoio ecologico secondario art. 80
	Connessioni verdi art. 80
	Zona di protezione del parco art. 77
	al sensi della n. 8/1991, art. 12 art. 77
	Ambiti di cave o in prossimità, da utilizzare anche per usi diversi (Art. 16) art. 40
	Alberature/legni da inventariare (e/o rinviare (Art. 16) art. 81
<b>ELEMENTI DI VINCOLO PRINCIPALI</b>	
	Cava art. 72
	Cava dismessi art. 72
	Cimitero art. 66
	Aeroporto art. 68
	Attrezzatura militare art. 69

PIANO DEGLI INTERVENTI DEL COMUNE DI VEDELAGO (Seconda variante approvata il 19/12/2016) – Estratto della Tavola 1.2.B Zonizzazione – INDIVIDUAZIONE TRACCIATO DI PROGETTO



SCALA GRAFICA 1:5000  
0m 50 100 150 200 250m

PIANO DEGLI INTERVENTI DEL COMUNE DI VEDELAGO (Seconda variante approvata il 19/12/2016) – Estratto della Tavola 1.2.B Zonizzazione – INSERIMENTO TRACCIATO DI PROGETTO



LEGENDA  
Tracciato nuova pista ciclabile  
Inserimento nuova pista ciclabile

**COMUNE DI VEDELAGO**  
PROVINCIA DI TREVISO

**REALIZZAZIONE PISTA CICLABILE LUNGO  
LA S.R. 53 - VIA NAZIONALE**

PROGETTO DI FATTIBILITÀ TECNICA ED ECONOMICA

<p><b>SOVRAPPOSIZIONE DEL PROGETTO AL P.I. DEL COMUNE DI VEDELAGO</b></p>		N. ELABORATO	
		8	
FORMATO AD		SCALA 1:5000	
CODICE PROGETTO		27 05 S PS	
1	1	2505SP1_pion_PL_1.dwg	08/04/2019
Cor.	Rev.	Nome file	Data
		Redatto	SF AM
		Controlato	Approvato

RESPONSABILE UNICO DEL PROCEDIMENTO  
GEOM. GIUSEPPE MENATO

PROGETTISTA DELL'INTERVENTO  
DOTT. ING. ANTONIO MARTINI

STUDIO MARTINI INGEGNERIA S.r.l.  
Via S. Maria Maddalena, 10 - 31044 Veduggio (TV) - Tel. 0423/451111