




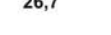




FIG. 8 - CARTA IDROGEOLOGICA GENERALE (2)

scala 1: 50.000

(da Antonelli R. & Dal Prà A. - Carta dei deflussi freatici dell'alta pianura veneta con note illustrative" - Quaderni dell'Istituto di Ricerca sulle Acque, v. 51, Roma, 1980)

LEGENDA

-  confini del Comune di Vedelago
-  Pozzo di misura con quota s.l.m. della superficie freatica
-  Pozzo in osservazione periodica, con numero d'ordine (14)
-  Limite settentrionale della fascia delle risorgive
-  Isofreatica fondamentale - equidistanza 5 m
-  Isofreatica fondamentale - equidistanza 1 m